
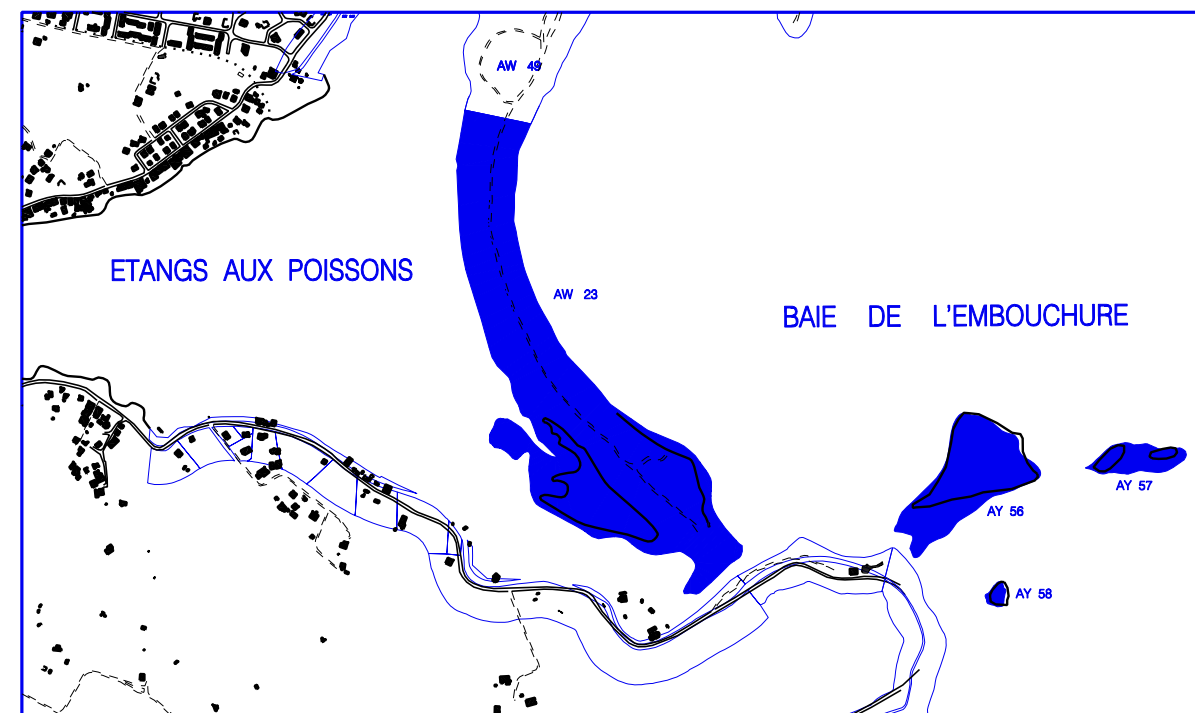


Topographie - levés d'infrastructures - photogrammétrie - prise de vue aérienne
 Relevés architecturaux - foncier - bornage - copropriété - études VRD
 Infographie - SIG - géodésie - mesures et contrôles de précision

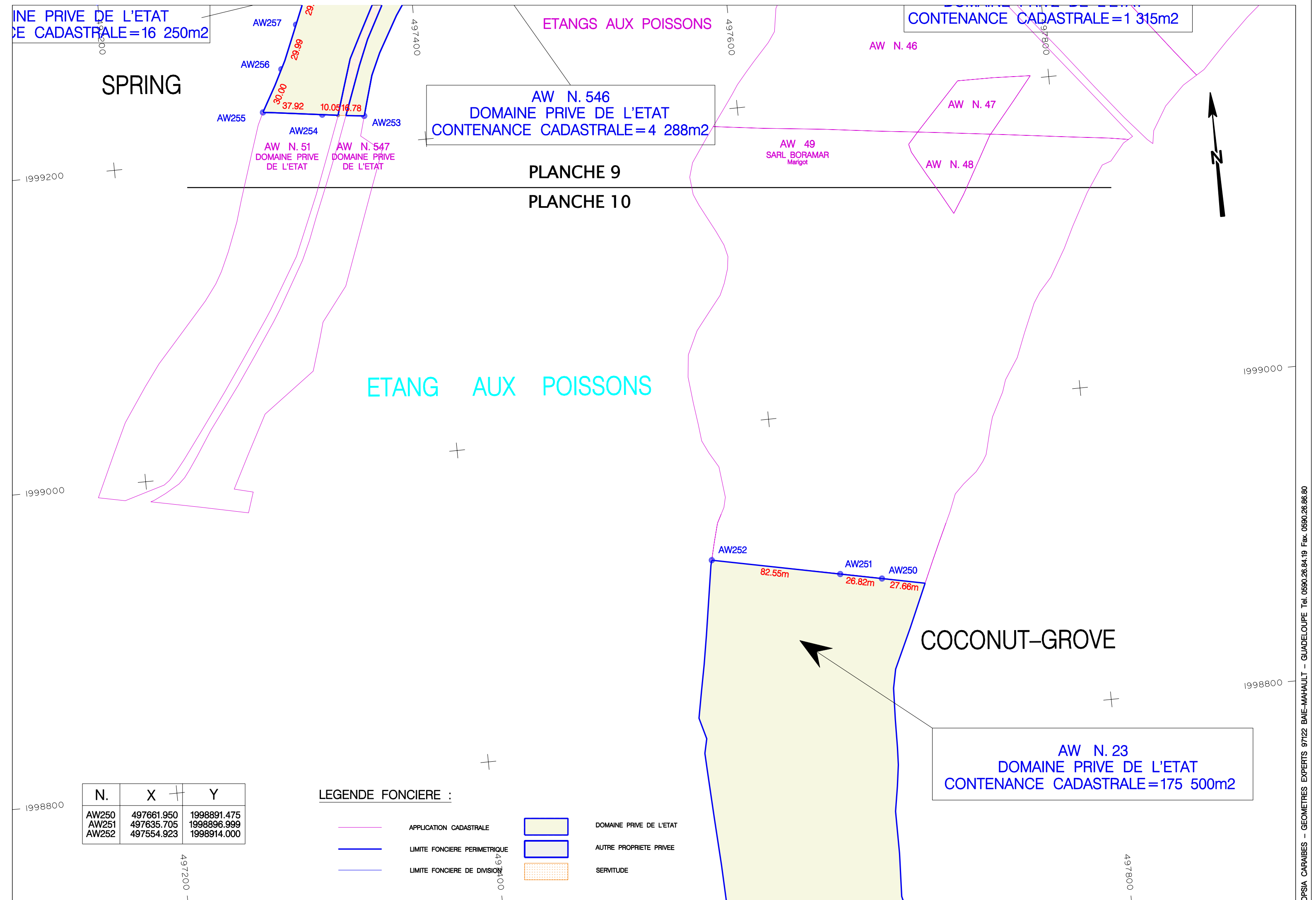
DEPARTEMENT DE GUADELOUPE
 COMMUNE DE SAINT-MARTIN
 LIEU-DIT " COCONUT-GROVE "

NATURE DU DOCUMENT
PLAN DE BORNAGE
 RESERVE NATURELLE DE SAINT-MARTIN
 CADASTRE SECTION AW N° 23
 ANNEXE AU DECRET DU 03/09/1998



ECHELLE : 1/2000
 DOSSIER No : 05 0196
 DATE : 01 JUILLET 2005
 INFORMATIQUE : 05196 BORNAGE 1 .DGN
 SYSTEME DE RATTACHEMENT : UTM

• Immeuble Biga - n° 4E - 5, Lotissement Caraïbes Centre - ZAC de Moudong Centre 97122 Baie Mahault - Guadeloupe - Téléphone 0590 26 84 19 - Télécopie 0590 26 86 80
 • E-mail : opsia-caraibes@wanadoo.fr - Site Internet : www.opsia.fr



OPSIA, CARAIRES - GEOMETRES EXPERTS 97122 BAIE-MAHAULT - GUADELOUPE Tél. 0590.26.84.19 Fax. 0590.26.86.80